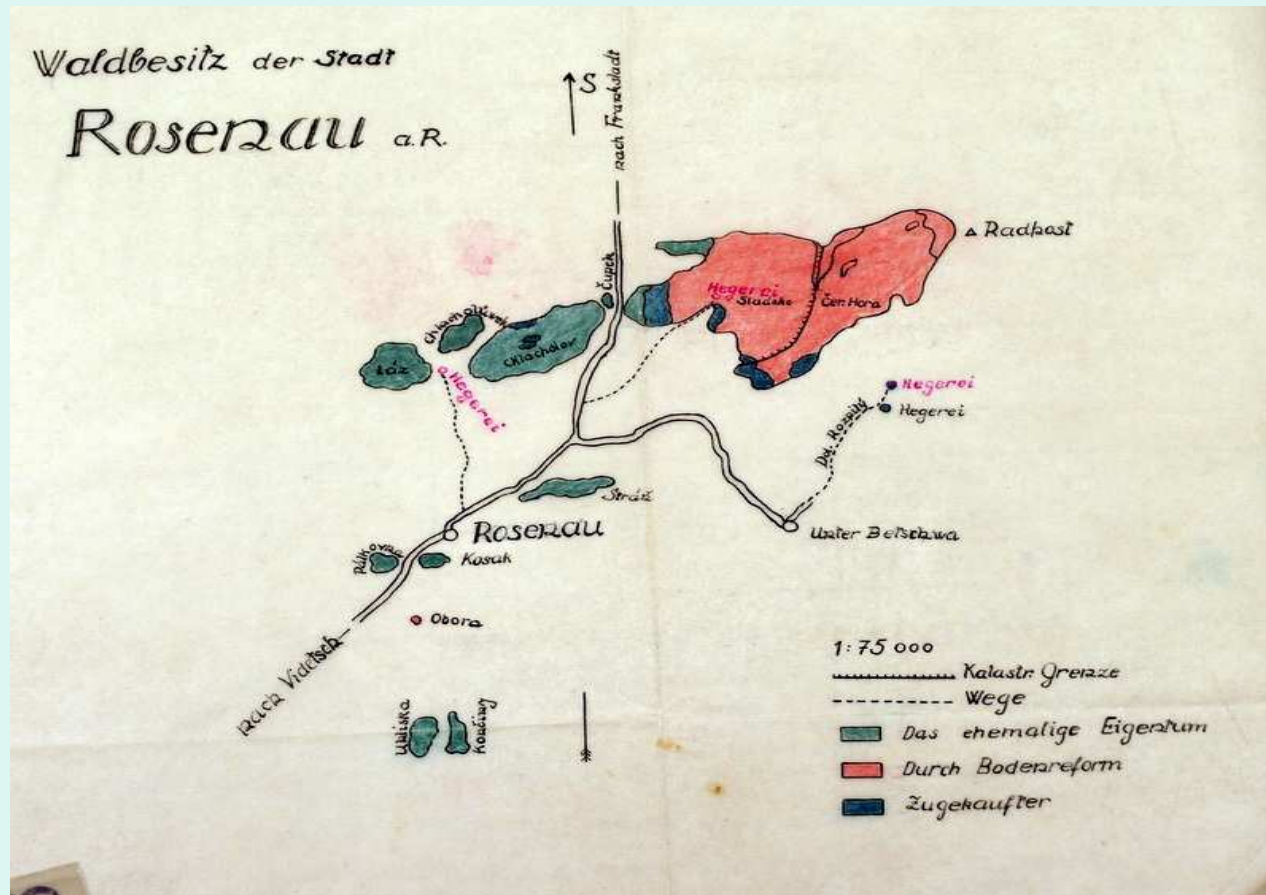


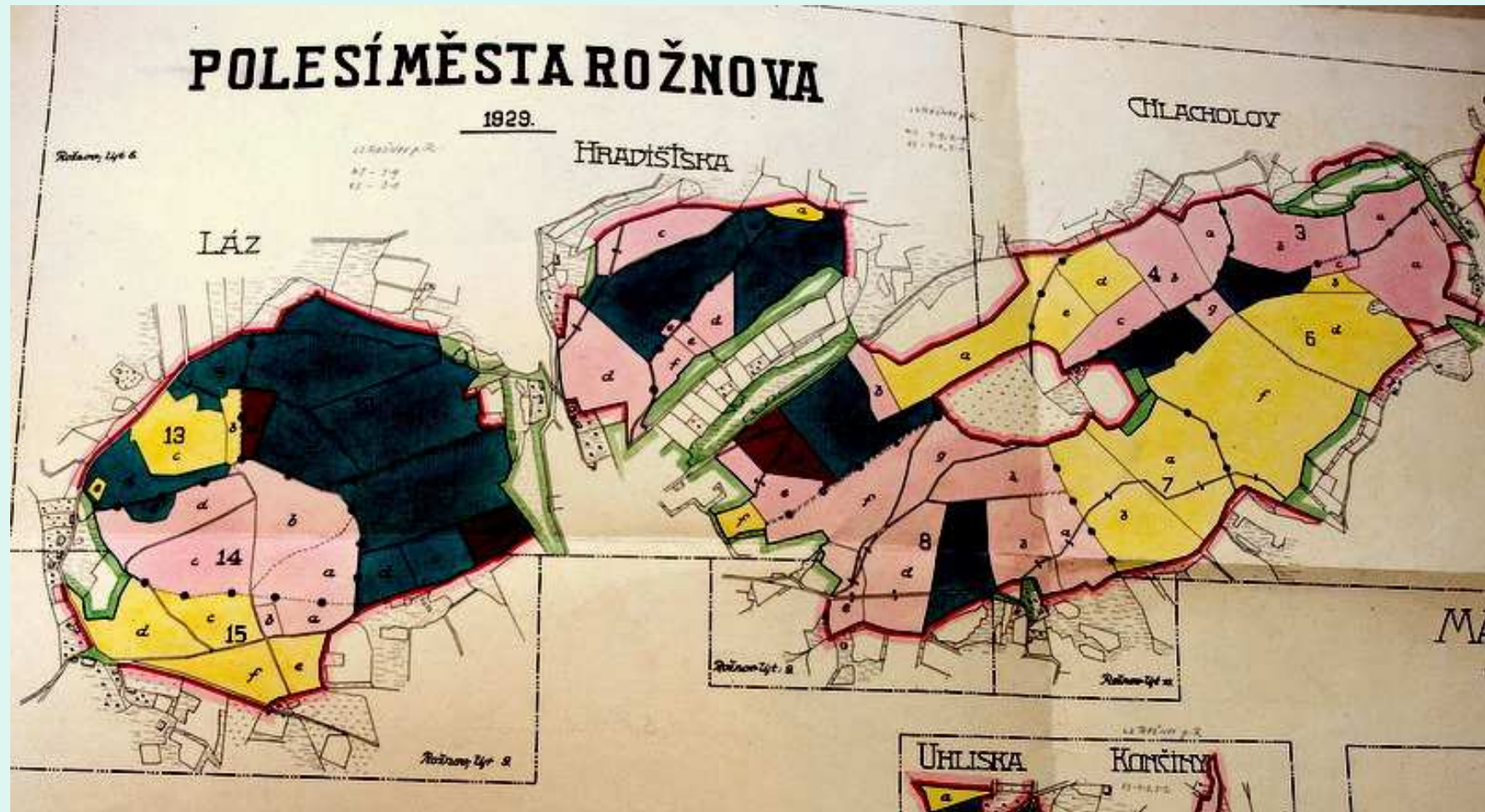
Lesy města Rožnova

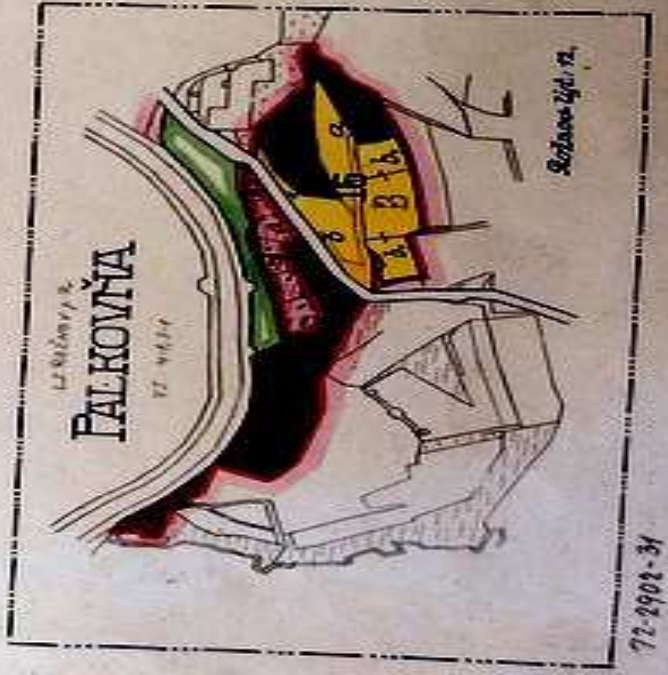
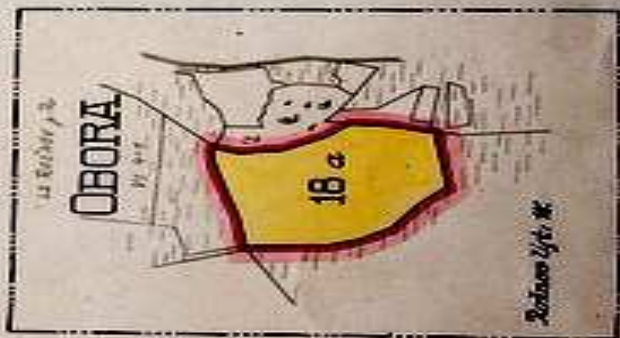
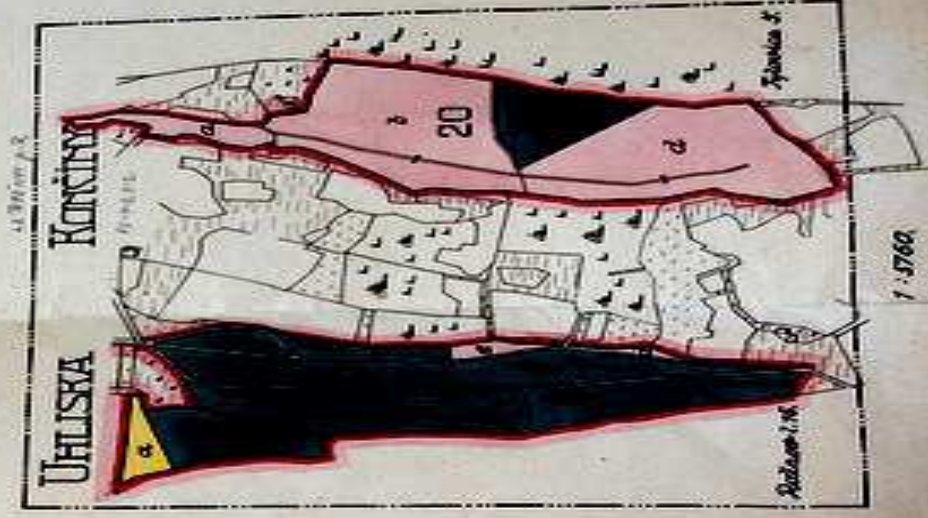
Nástin historie městských lesů do r. 1945

Lesy Města Rožnova



Porostní mapy městských lesů z roku 1932





Výměra pozemků lesního celku Rožnov pod Radhoštěm 1935

hospodář.

K r á t ě : Hospodářský lesní celek města Rožnova pod Radhoštěm, rozdělený jest v liti od sebe odloučených částech. Podle hospodářského plánu jest celková výměra pozemků lesnímu hospodářství přikázaných 662. 1647 ha a z toho jest půdy lesní 632. 06 ha plochy zalesňané 615. 84 ha bezlesí 16. 22 ha pozemky hospodářské, potoky, katastrovní cesty 30. 10 ha

Od roku 1935 t. j. počátku platnosti hospodářského plánu přikoupilo město Rožnov p./R. postupně přilehlé, případně vklíněné pozemky do lesních komplexů za účelem arondace o výměře asi 28 ha a připojilo je k hospodářskému lesnímu celku. Plochy tyto nejsou pojaty do hospodářského plánu.

Hospodářský celek obhospodařován jest podle hospodářského plánu platného

Město Rožnov mělo v roce 1945 zájem na zpřístupnění lesů pro účely lázeňství

